






 <p>EVROPSKÁ UNIE Evropské strukturální a investiční fondy Operační program Doprava</p>			<p>Ministerstvo dopravy Státní fond dopravní infrastruktury</p> 	
Jiná ověření:			Pare:	
Orientační schéma:			Razítko oprávněné osoby:	
			Podpis: _____ Datum: _____	
Revize:	Datum:	Popis:	Kontroloval:	
000	30.03.2025	Cístopis	Ing. Emil Špaček	

Stavebník/Investor:	Správa železnic, státní organizace	 SPRÁVA ŽELEZNIC
Adresa:	Dlážděná 1003/7, 110 00 Praha 1	
Zástupce investora:	Stavební správa východ	
Adresa:	Neřudova 773/1, 779 00 Olomouc	

Zhotovitel dila:	SAGASTA s.r.o.		 
Adresa:	Novodvorská 1010/14, 142 00, Praha 4 - Lhotka		
Kontakt:	T: +202 261 344 100 E: info@sagasta.cz		
Zhotovitel částí/objektu:	SAGASTA s.r.o.		 
Adresa:	Novodvorská 1010/14, 142 00, Praha 4 - Lhotka		
Kontakt:	T: +202 261 344 100 E: info@sagasta.cz		
Hlavní projektant (HP):	Ing. Emil Špaček	Specialista: -	

Název stavby/projektu:	Rekonstrukce traťového úseku Žďár nad Sázavou (mimo) - Sázava u Žďáru (mimo)						Označení investora: S 561352001
Název části:	Ostatní technologická zařízení						Zakázka: 123162
Název objektu/díleč částí:	Žďár n. Sázavou - Sázava u Žďáru, autoková plášeže zvěře km 92,730 - 92,830						Označení objektu/komplexu: PS 01-04-S1
Název přílohy:	Situační výkresy						Číslo přílohy (typ/pořadí): 2. 002
Název díleč částí přílohy:	Situace km 92,100 - 93,000 - umístění pláščež						Stupeň dokumentace: DSP/PDPS
Odpovědný projektant: Ing. Emil Spaček	Zpracovatelé přílohy: Ing. Ondřej Zítko		Měřitko: - Formáty: 5x A4		Smluvní datum zpracování: 03/2025		
Kraj: Vysocina	Katastrální území: viz textová část		TUDU: viz textová část				
Strana:	1	2	3	4	5	6	
Strana:	7	8	9	10	11	12	